

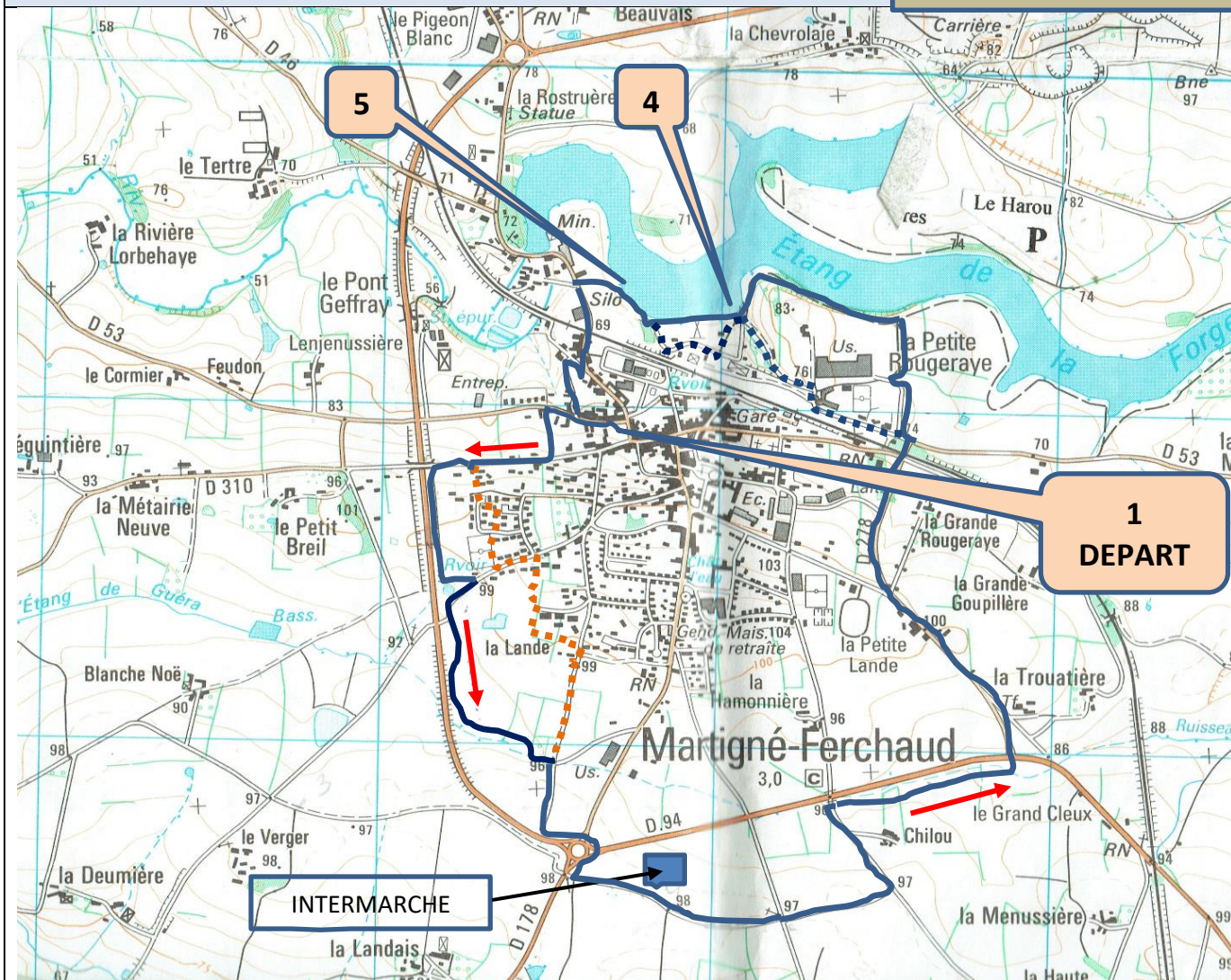


# « Chemin de Ronde »




  **Véhicules Motorisés INTERDIT**

## MARTIGNE-FERCHAUD – 35640

Fiche actualisée en Mars 2023.



### « Chemin de Ronde »

 Tracé actuel **MF 10 -**  
 Variante VTT  
 Variante

Longueur du tracé actuel : **7 410 m**

Goudron : 42 %

Point de départ : Place Ste Anne

Ce circuit a la particularité de proposer le tour complet de la ville de Martigné-Fd, avec de multiples possibilités d'accès.

A chacun de choisir ses entrées et sorties, Bonne Promenade





## Historique de Martigné-Ferchaud



Martigné-Ferchaud doit son nom au travail du fer, activité pratiquée dans la région à partir du 5<sup>e</sup> siècle avant J.C. Le minerai de fer abondant et les nombreux bois, forêts, étangs et rivières jouèrent un rôle très important dans l'histoire économique du pays en fournissant la matière première et l'énergie nécessaire au travail du fer. Cette industrie métallurgique connue son apogée aux 17<sup>e</sup> et 18<sup>e</sup> siècles. De nombreuses traces de cette industrie subsistent encore aujourd'hui parmi lesquelles le village de la forge dominé par l'étang du même nom classé Espace Naturel Départemental et lieu propice aux loisirs.



CC-BY

2

## Girouettes et balcons en fer forgé

La girouette, symbole d'abord chrétien puis républicain, est apparue au 9<sup>e</sup> siècle sur les églises. Au Moyen-Âge, elle est l'emblème du pouvoir et un attribut noble sur les châteaux, au même titre que le donjon ou le pont-levis. Puis elle se multiplie sur les beffrois, sous le nom de "panonceaux". A l'abolition des privilèges, elle vient orner les riches demeures, puis les artisans, les paysans et le "menu peuple" l'ont adoptée. La girouette devient alors un signe social. Les girouettes sont choses suffisamment rares en Bretagne pour que celles qui ornent les toitures des maisons de Martigné-Ferchaud retiennent notre attention. La proximité du Maine, où elles abondent, explique sans doute leur présence. Ce sont avant tout les scènes professionnelles qu'exprime la tôle découpée : maréchal-ferrant, forgeron, cafetier mais aussi couvreur attiraient de cette façon le chaland, grâce aux outils et objets figurant sur ces girouettes et qui illustrent leur commerce.



## Place sainte-Anne

1

La chapelle Sainte-Anne (18<sup>e</sup> siècle), était située autrefois dans ce qu'on appelait le faubourg de la motte, sur la place actuelle à l'angle de la rue du même nom et de la rue de La Motte.

En 1735, M. Meillet de la Tremblaye, recteur de Martigné, demanda à l'ordinaire la permission de bâtir cette chapelle dans le faubourg de la Motte, afin d'avoir en ce quartier un sanctuaire pour déposer le Saint sacrement à la procession du sacre. Il la bâtit et la fonda à ses frais, sur ses propres fonds, et en fit une dépendance de la maison de la Tremblaye, en Essé, lui appartenant ; il réserva aux propriétaires de ce manoir le droit de présenter le chapelain de Sainte-Anne.

Le 8 septembre 1747, M. de Talhouet de Bonamour, vicaire général et scholastique de Rennes, fit la bénédiction du nouvel édifice (archives départementales Ille-et-Vilaine).

Cette chapelle, bâtie près de l'ancien presbytère, est considérée avant 1790 comme propriété particulière et appartient à la fin du 19<sup>e</sup> siècle à la fabrique ; on y disait la messe aux processions des Rogations. La chapelle Ste-Anne fut désaffectée le 10 décembre 1967 pour cause de vétusté puis détruite en 1970 afin d'élargir la rue.

4

## Étincelles aquatiques

En passant par la zone de loisirs vous trouverez le camping en terrasses qui domine l'étang et la plage. Vous êtes à cet endroit sur la scène du spectacle "les Étincelles Aquatiques". Un spectacle musical, chorégraphique et pyrotechnique, qui chaque année en août depuis 15 ans, accueille près de 20 000 spectateurs.



La promenade « Chemin de Ronde » a Remplacé le « Chemin de La Goutte » qui Passait à l'arrière d'INTERMARCHÉ. Il était ainsi nommé en raison de la présence d'un hangar qui accueillait le bouilleur de cru.

3

## Procédé de la distillation

"L'acquit", transmissible de père en fils, habitait les producteurs fruitiers à faire distiller une partie de la production sans excéder un résultat de 20 litres d'eau de vie. Depuis 1953, ces droits ne sont plus transmissibles. C'est ainsi que d'années en années les bouilleurs de cru disparaissent. L'alambic est installé sur un lieu autorisé que l'on nomme "atelier public". Le rituel ancestral est toujours le même : on apporte au bouilleur le marc ou le moût, résultat des récoltes fruitières (pommes, prunes, poires...) pressé, et ayant macéré durant plusieurs mois, ainsi que la quantité de bois nécessaire à la combustion. De la distillation dans l'alambic on obtiendra l'eau de vie.

5

C'est ici ! ..... Regardez bien et essayez de découvrir les ruines de l'ancien château

## La légende du poisson au baril d'Or

A Martigné-Ferchaud, le château du bois Feuillet était situé tout près de l'actuel camping "Le Bois Feuillet", sur les bords de l'étang de la Forge. Pendant la révolution, ce château fut assiégé, pris, et détruit par les "Bleus", partisans de la République. Quelques "Blancs", fideles à leur roi et à leur Dieu, réussirent à s'enfuir, emportant avec eux un baril rempli de pièces d'or... Ils tentèrent de traverser l'étang de la forge, mais la barque était trop lourdement chargée. Elle coula, emportant avec elle le "Merveilleux trésor". La légende dit que depuis lors, on voit parfois sortir de l'eau, un énorme poisson chargé d'un mystérieux baril... On dit aussi que certains pêcheurs prennent des carpes à l'estomac chargé d'or...

