

# Ginière et Araize



Véhicules  
Motorisés  
INTERDIT

# MARTIGNE-FERCHAUD – 35640

Fiche actualisée Mars 2023.

MF 05 -

## Circuit « Ginière et Araize »

Longueur du circuit :

**17 463 m**

Départ :  
Goudron

Place Ste Anne  
36,45 %

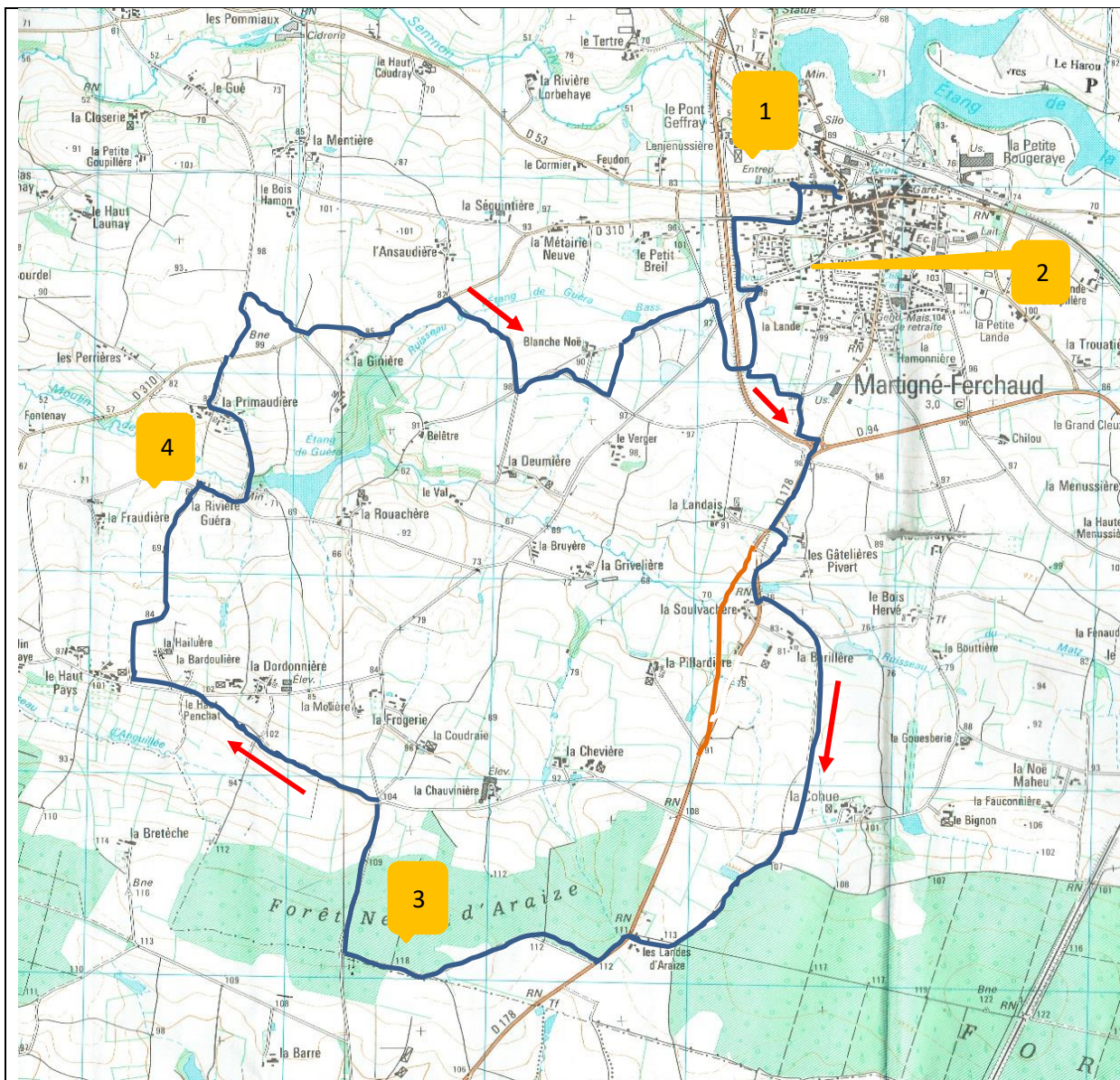
### Attention

- Secteur du Petit Breil - SUIVEZ BIEN LE BALISAGE !
- Secteur de la route de Chateaubriant .... Au rond-point de la route de Chateaubriant ....


Prenez la direction « Chateaubriant » puis tournez à Gauche en direction du village de La Soulvachère

C'est PARFAIT .... Vous êtes sur la bonne voie ! Bonne rando

....




Avec un petit détour, découvrez la maison de Ch Rabot



### Maison Charles Rabot (1856-1944)

Né à Nevers le 26 juin 1856, Charles Rabot descendait des maîtres de forges de Martigné-Ferchaud. Passionné par la géographie, la géologie il mena des expéditions en Scandinavie, en Laponie norvégienne, en Suède, en Russie et au Spitzberg. Ainsi, il fut membre de la Société de Géographie de Paris et collaborateur du journal L'Illustration. Il écrivit de nombreux ouvrages et traduisit les livres de grands explorateurs scandinaves et britanniques. A la fin de sa vie il résida à Martigné-Ferchaud, au domaine de la Halinière. Il y décéda le 1<sup>er</sup> février 1944.

Son corps fut transféré quelques mois plus tard au Père-Lachaise à Paris. Depuis 1999, une base polaire scientifique franco-allemande située au Spitzberg dans le village de Ny Alesund porte son nom.



3

### Classement en ZNIEFF

La forêt d'Araize est répertoriée dans l'inventaire des Zones Naturelles d'Intérêt Ecologique Faunistique et Floristique (ZNIEFF) qui a pour objectif d'identifier et de décrire des secteurs présentant de fortes capacités biologiques et un bon état de conservation. La forêt représente notamment un intérêt ornithologique puisqu'elle est un site de nidification pour cinq espèces d'oiseaux peu répandues en Bretagne : le pic mar, le rossignol philomèle, le rouge-queue à front blanc, le pouillot de Bonelli et le loriot jaune.



Photo : Peltier

Rossignol Philomèle


Rouge queue à front blanc



### Historique de Martigné-Ferchaud

1

Martigné-Ferchaud doit son nom au travail du fer, activité pratiquée dans la région à partir du 5<sup>e</sup> siècle avant J.C. Le minerai de fer abondant et les nombreux bois, forêts, étangs et rivières jouèrent un rôle très important dans l'histoire économique du pays en fournissant la matière première et l'énergie nécessaire au travail du fer. Cette industrie métallurgique connue son apogée aux 17<sup>e</sup> et 18<sup>e</sup> siècles. De nombreuses traces de cette industrie subsistent encore aujourd'hui parmi lesquelles le village de la forge dominé par l'étang du même nom classé Espace Naturel Départemental et lieu propice aux loisirs.



4

### Le Petit Patrimoine sous toutes ses formes

Prenez le temps de découvrir ce petit patrimoine qui vous délivrera la vie d'autrefois. En effet, de nombreuses anciennes fermes regroupaient le puits pour les besoins en eau, le four pour la cuisson du pain et la soue pour l'élevage des cochons.

